

INFORMACIÓN EN LA WEB

WWW.MURCIANATURAL.CARM.ES



Cofinanciado por
la Unión Europea



Espacios Naturales
Región de Murcia

PINCHANDO EN LOS SIGUIENTES TÍTULOS PODRÁS ACCEDER AL DOCUMENTO




Información Centro de Visitantes Las Cobaticas



Mapa del Parque Regional de Calblanque



Folleto del Parque Regional de Calblanque




Folleto Flora de Calblanque



Folleto Cuaderno de Orquídeas



Folleto Dunas, vida en movimiento



Guía de reptiles y anfibios del Parque Regional de Calblanque

PINCHANDO EN LOS SIGUIENTES TÍTULOS PODRÁS ACCEDER AL DOCUMENTO



Red de Senderos del Mar Menor y Calblanque

- Sendero PR-MU 1 - Cabezo de la Fuente
- Sendero PR-MU 2 - Monte de las Cenizas
- Sendero GR 92 - Tramo mirador de Punta Negra



Guía de Buenas Prácticas para visitar el Monte de las Cenizas y la Peña del Águila




Folleto Plantas Exóticas Invasoras ¡una mala elección!



Cartel Plantas Exóticas Invasoras ¡una mala elección!

Senderos autoguiados



Senderos
de interés geológico




Geoyincana
Monte de las Cenizas



Yincana fotográfica
Historia de un paisaje



Yincana
Investigación en la playa



Sendero Calblanque
Una geología de vértigo



Yincana
En busca del tesoro

PINCHANDO EN LOS SIGUIENTES TÍTULOS PODRÁS ACCEDER AL DOCUMENTO

Actividades de Educación Ambiental



Folleto actividades La naturaleza a tu alcance



Folleto Mochila de actividades



Vídeos Mi clase natural

- El palmito es tan astuto como el zorro
- La duna fósil
- El ciprés de Cartagena



Vídeo del Parque Regional de Calblanque (24 min.)



Vídeo del Parque Regional de Calblanque (7 min.)



¡Síguenos en nuestras Redes Sociales!

