CULTURA Y TRADICIÓN

Los restos más antiguos que se conocen en el entorno de la Sierra de la Tercia se remontan al 2216 a.C., como el ajuar funerario del enterramiento calcolítico hallado en **Cueva Sagrada**, expuesto en el Museo Arqueológico de Lorca. Al este y limítrofe con la ZEC, en el término municipal de Totana, destaca el **yacimiento del Cerro de La Bastida**, declarado **Bien de Interés Cultural.**



Yacimiento arqueológico La Bastida

Este asentamiento humano fue habitado entre el 1675 y 100 a.c., en la llamada Edad del Bronce. Es el primer enclave de la Cultura Argárica descubierto y actualmente uno de los más importantes a nivel europeo.

Las llanuras de la vertiente norte de la sierra fueron en la antigüedad paso natural para la comunicación entre las fortalezas de Lorca y Aledo. Debido a este trasiego de personas y ganado, existen numerosos caminos tradicionales y vías pecuarias, como la **Vereda de la Rambla de Lébor**, junto con vestigios de construcciones asociadas como la **Torre de Chichar**, de época islámica, y varias **cortijadas** como Chichar, El Pozuelo y Los Allozos, esta última abandonada.



Palomar tradicional en el paraje de Chichar

LA RED NATURA 2000 TE RECOMIENDA

Se puede acceder a la Sierra de la Tercia a través de viales que dan acceso a dos áreas recreativas, la de la **Virgen de la Salud**, en la zona sur, donde se encuentra la ermita, y **La Tercia** en el extremo oeste. La mejor forma de conocer los valores naturales y paisajísticos del espacio natural es realizando paseos y recorridos a pie por caminos donde está permitido el acceso, siempre con una buena planificación, evitando las épocas más calurosas. Para los visitantes que utilicen la bicicleta, es recomendable utilizar siempre la red de pistas forestales, informándose antes de las características y dificultad del trayecto.

Al norte de la ZEC, cercano a la pedanía de Nonihay, se encuentra el **Lugar de Interés Geológico del Estrecho de la Agualeja**, un angosto desfiladero de gran belleza que la Rambla de Lébor ha excavado durante millones de años sobre las calcarenitas. Existe **un área recreativa** y un **sendero** acondicionado para acceder al paraje.



Área Recreativa de La Tercia

También son interesantes los elementos patrimoniales que pueden ser visitados en el entorno del espacio natural, como el **yacimiento del Cerro de La Bastida** o el **conjunto histórico de Aledo**, declarado Bien de Interés Cultural.

Durante tu visita:

- Camina siempre por caminos y sendas autorizadas, prescindiendo del uso de atajos para evitar el pisoteo innecesario de plantas y la erosión.
- Deja tu vehículo en los aparcamientos habilitados.
- Tu nivel de ruido no debe molestar a otros visitantes y a la fauna.
- Respeta la flora y fauna del entorno, no está permitida su recolección.
- Recuerda que está prohibido hacer fuego.
- Deja tu basura en los contenedores o llévala contigo de regreso.
- Las mascotas deben ir sujetas dentro del Espacio Natural.
- En verano, evita las horas centrales del día, protégete del sol y lleva abundante agua en tu mochila.
- En caso de emergencia o si encuentras algún ejemplar de fauna herido o muerto llama al 112.

PARA MÁS INFORMACIÓN:

espaciosnaturalesmurcia@carm.es
www.murcianatural.carm.es
CECOFOR: 968 17 75 00

@EspNaturalesMur

Cofinanciado por la Unión Europea

Región de Murcia

Espacios Naturales Región de Murcia

Edición 2026. Recicla este material después de su uso. Impreso en papel reciclado.

Región de Murcia

Red Natura 2000
ZEC Sierra de la Tercia

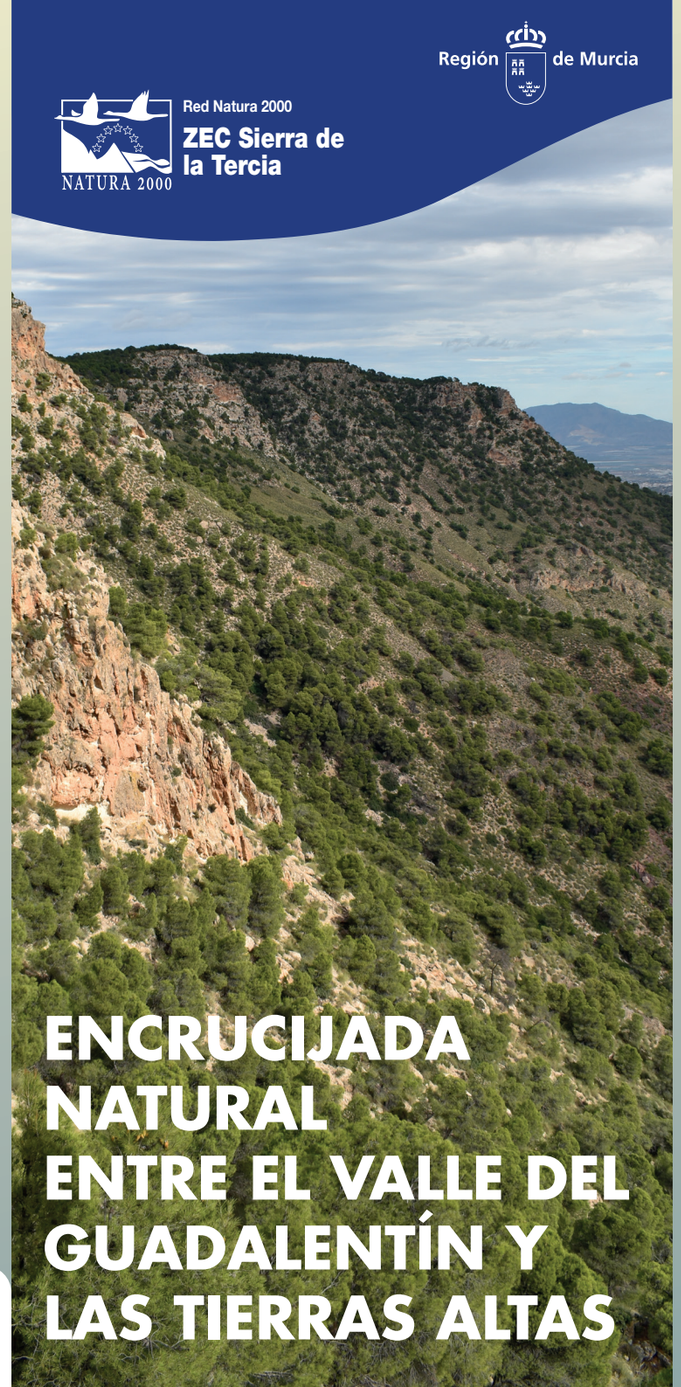

ENCRUCIJADA NATURAL ENTRE EL VALLE DEL GUADALENTÍN Y LAS TIERRAS ALTAS

INTRODUCCIÓN

La **Zona de Especial Conservación Sierra de la Tercia** se localiza en el cuadrante suroeste de la Región de Murcia, con una superficie de 5.038 hectáreas, repartidas entre los términos municipales de **Aledo, Lorca y Totana**.



Acantilados en la vertiente sur

Se trata de un pequeño macizo montañoso de relieves suaves. Presenta un gran valor ambiental, tanto por la riqueza de sus hábitats como por las especies de interés para su conservación.

Entre sus ambientes más representativos se encuentran los pinares de **pino carrasco** *(Pinus halepensis)*, los **acantilados** y los **suelos salinos**.

Destaca su singularidad florística, representada por dos plantas exclusivas de la zona: la **zamarrilla de la Tercia** *(Teucrium terciae)* y la **siempreviva de Lorca** *(Limonium album)* que han propiciado la designación del **Lugar de Interés Botánico** "Roquedos y matorrales de la Tercia" y el de "Tomillares de siempreviva de Lorca", respectivamente.

La ZEC también goza de gran importancia por albergar poblaciones de fauna amenazadas entre las que se encuentran la **tortuga mora** *(Testudo graeca)* y el **águila perdicera** (*Aquila fasciata*), especie catalogada "**en peligro de extinción**" en la Región de Murcia.

El entorno de la Sierra de la Tercia, también conocida como Sierra de Chíchar, cuenta con un interesante patrimonio histórico, fruto de su situación estratégica entre Sierra Espuña, el Valle del Guadalentín y las poblaciones circundantes.



Amplias llanuras separan La Tercia de Sierra Espuña

PAISAJE

La **Sierra de la Tercia** es una montaña de mediana altura, que alcanza los 964 metros en el **Pico de Manilla**, con dos vertientes muy bien diferenciadas.

La **sur** es la más abrupta y se caracteriza por el frente de acantilados en su línea de cumbres. Sus laderas están pobladas por **espartal** *(Stipa tenacissima)* y **pinar** (*Pinus halepensis*) disperso, siendo llamativos los profundos barrancos producidos por la erosión en las zonas con mayor pendiente.

La **umbría** presenta una orografía más suave y se encuentra cubierta por un **espeso pinar de pino carrasco**. Esta vertiente se encuentra surcada por diversos **barrancos,** como el **del Chorrillo**, el de la **Cañada del Cabezo** o el de **Periago**; este último, tributario de la Rambla de Lébor que bordea el espacio natural por el este. En el piedemonte aparecen margas y yesos acogiendo una vegetación más abierta y de carácter estepario.

A nivel geológico, los tipos de rocas existentes en la sierra determinan el aspecto de su paisaje. En la cara norte y en las cumbres, la protagonista es la roca caliza que se alterna **con margas, areniscas y yesos**.

En las zonas central y oeste de la vertiente sur destaca el contraste de colores originado por los distintos tipos de roca, predominando los **esquistos y filitas** que otorgan una amplia gama de colores: grises, verde azulados y rojizos. Desde el **Cerro del Arcón** y la **Manilla Sur**, por encima de los 900 metros de altitud, se puede observar claramente este contraste de colores y la espesura de la vegetación.



Paisaje de umbría



Paisaje de roquedos y matorral bajo típico de solana

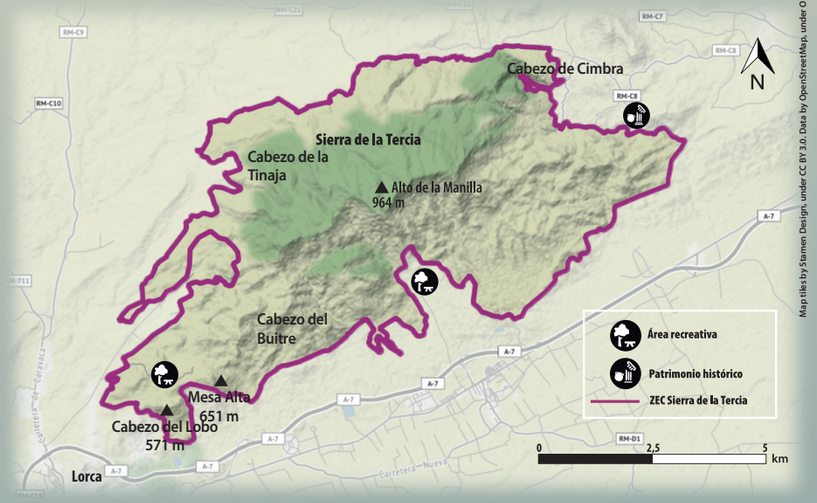

FAUNA

Entre las **aves rapaces** que encuentran en los cortados rocosos un medio idóneo para anidar, destaca el **águila perdicera** *(Aquila fasciata)*, el **águila real** *(Aquila chrysaetos)*, el **halcón peregrino** *(Falco peregrinus)* y el **búho real** *(Bubo bubo)* junto con córvidos como la **chova piquirroja** *(Pyrrhocorax pyrrhocorax)*.



Tortuga mora *(Testudo graeca)*

En las zonas forestales abundan los **pequeños pájaros** como el **carbonero garrapinos** *(Periparus ater)* y el **mito** *(Aegithalos caudatus)*, además de otras aves típicas de los pinares como la **paloma torcaz** *(Columba palumbus)* y el **arrendajo** *(Garrulus glandarius)*.

Entre los arbustos son frecuentes las **currucas**, como la **rabilarga** *(Curruca undata)* o la **cabecinegra** *(Curruca melanocephala)*; en zonas abiertas y de solana, la **collalba negra** *(Oenanthe leucura)*, mientras que en ramblas y barrancos son características la **cogujada montesina** *(Galerida theklae)*, la **alondra totovía** *(Lullula arborea)* y el **alcaudón real** *(Lanius meridionalis)*.

En el grupo de los mamíferos abunda el **conejo** *(Oryctolagus cuniculus)*, principal fuente de alimentación de aves rapaces



Gineta *(Genetta genetta)*

y carnívoros como el **zorro** *(Vulpes vulpes)*, la **gineta** *(Genetta genetta)* y el **tejón** *(Meles meles)*, todos ellos de hábitos nocturnos.

Entre los reptiles destaca la **tortuga mora** *(Testudo graeca)*, así como el **galápago leproso** *(Mauremys leprosa)* que habita en la Rambla de Lébor. Otras especies que se decantan por las zonas soleadas son el **lagarto bético** *(Timon nevadensis)*, la **lagartija colirroja** *(Acanthodactylus erythurus)* y la **culebra de escalera** *(Rhinechis scalaris)* y el grupo de los anfibios el más extendido es el **sapo corredor** *(Epidalea calamita)*, especializado en aprovechar los escasos puntos de agua disponibles en la zona para reproducirse.



Águila perdicera *(Aquila fasciata)*

FLORA

La Sierra de la Tercia posee importantes formaciones de **pinar** *(Pinus halepensis)* y pastizales de **lastón** *(Brachypodium retusum)* que, en las zonas altas, se combinan con ejemplares de **encinas** *(Quercus rotundifolia)*.

Los arbustos están representados por especies como **la coscoja** *(Quercus coccifera)*, el **enebro de la miera** *(Juniperus oxycedrus)*, el **lentisco** *(Pistacia lentiscus)* y el **bayón** *(Osyris lanceolata)*. En los terrenos abiertos orientados al sur son más abundantes el **esparto** *(Macrochloa tenacissima)* y diferentes tipos de **tomillos** *(Thymus spp.)*.



Siempreviva de Lorca *(Limonium album)*

En los ambientes rocosos destacan algunas especies de flora singulares como la **zamarrilla de la Tercia** *(Teucrium terciae)*, que presenta las poblaciones más relevantes en esta sierra, y que comparte hábitat con la **árnica** *(Hypericum ericoides)*, el **té de roca** *(Chiliadenus glutinosus)* y otras plantas amenazadas como la **orejilla de roca** *(Lafuentea rotundifolia)*.

De gran valor son las comunidades florísticas adaptadas a vivir en suelos



Zamarilla de la Tercia *(Teucrium terciae)*

salinos donde crece la **siempreviva de Lorca** *(Limonium album)*, cuya distribución se limita a las sierras de la Tercia y la Torrecilla, a la que acompañan otras especies relevantes como la **zamarrilla de yesos** *(Teucrium balthazaris)*, la **espuelilla de yesos** *(Chaenorrhinum rupestre)*, la **brochera pegajosa** *(Santolina viscosa)* y la **quebrantapiedras** (*Herniaria fruticosa)* en parajes como El **Cabezo Atrajillado** y **Cabezo de la Tinaja.**

En algunas ramblas de la umbría crecen la **sarga negra** *(Salix pedicellata)* y la **madreselva mediterránea** *(Lonicera implexa)*. La **adelfa** *(Nerium oleander)* puebla sobre todo los cauces de la solana mientras que el **arto** *(Ziziphus lotus)*, una especie norteafricana y del sur de la península Ibérica, aparece de forma puntual en los parajes de **El Saltador** y **Casa del Zapatero**.



Arto *(Ziziphus lotus)*